

LEGENDA HRANIC POZEMKŮ:

- KATASTRÁLNÍ HRANICE
— KATASTRÁLNÍ HRANICE – SLUČKOVÉ ČÁRY
xxx/x ČÍSLA PARCEL DLE KN

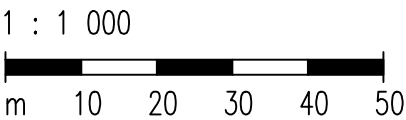
SEZNAM DOTČENÝCH POZEMKŮ:

k.ú.	Parcela KN	LV	Vlastník	Druh pozemku	Výměra (m2)
Helvíkovice (okres Ústí nad Orlicí), číslo k.ú. 638242	4346	10001	Obec Helvíkovice, č. p. 3, 56401 Helvíkovice	ostatní plocha - ostatní komunikace	16 337



LEGENDA:

- VÝSADBA LISTNATEHO STROMU

MĚŘÍTKO:



SOUŘADNICOVÝ SYSTÉM: JTSK
VÝŠKOVÝ SYSTÉM: BpV

KRESLIL:	KAMIL HRONOVSKÝ		 <div>HRONOVSKÝ DOPRAVNÍ PROJEKCE s.r.o. BRNĚNSKÁ 700/25, 500 06 HRADEC KRÁLOVÉ e-mail: hronovsky@hkpprojekt.cz telefon: 604 823 698 IČ: 07053428 DIČ: CZ07053428</div>
TECHNICKÁ KONTROLA:			
ZODPOVĚDNÝ PROJEKTANT:	KAMIL HRONOVSKÝ		
HLAVNÍ PROJEKTANT:			
KRAJ: PARDUBICKÝ	OBEC: HELVÍKOVICE	KAT. OZÉMÍ: HELVÍKOVICE	
INVESTOR: STÁTNÍ POZEMKOVÝ ÚŘAD, POBOČKA ÚSTÍ NAD ORLICÍ, TVARDKOVA 1191, 562 01 ÚSTÍ NAD ORLICÍ			STUPEŇ: DSP + DVZ
AKCE: REKONSTRUKCE POLNÍCH CEST K.Ú. HELVÍKOVICE			ZAK.ČÍSLO: 062-17-4
OBJEKT: B – SOUHRNNÉ ŘEŠENÍ STAVBY			ARCHIVNÍ ČÍSLO: 04/2018
OBSAH: SITUACE – ZÁKRES DO KN – IP10			FORMÁT: 4 x A4
			MĚŘÍTKO: 1 : 1 000
			ČÍSLO SOUPRAVY: ČÍSLO PŘÍLOHY: B.4.4.